



Große Exkursion Slowenien 2013

Leitung: Thomas Sterr / Hans Gebhardt

31. August – 14. September 2013

Abschnitt 0 (Exkursionsvorbereitung, Geographisches Institut der Universität Heidelberg)			
Datum & Zeit	Ort	Fachwissenschaftliche Schwerpunkte, Referate und Referenten	Nicht vergessen!
Donnerstag, 18. Juli 2013 17.15h – 19.30h	INF 348 (Physiogeographie) Raum 132	17.30h  Naturräumliche Grundlagen des Exkursionsgebietes – Geologie, Klima, Boden (Nico Krämer) 18.15h  Kurze Geschichte des Staates Jugoslawien von der Gründung nach dem Ersten Weltkrieg bis zum Zerfall 1990 (Sandra Schick) 19.00h Klärung organisatorischer und sonstiger Fragen zur Exkursion	18. Juli = Termin für späteste Abgabe von 2-3 digitalen Abbildungen zu allen Referaten


Abschnitt 1 (Kranjska Gora, Ljubljana) Geologie und Physische Geographie alpiner Regionen Humangeographie (Stadtgeographie, Wirtschaftsgeographie, politische und historische Geographie, Sozialgeographie)			
Datum	Wegbeschreibung	Fachwissenschaftliche Schwerpunkte, Referate, Referenten, und Protokolle	Adresse / Bemerkungen
Samstag 31. August	Abfahrt Heidelberg  Autobahn bis Villach & weiter nach Italien (Tarvisio/Tarvis)  über die N 54 zur Grenze nach Slowenien, bis Kranjska Gora  Dreiländereck  Schanze von Planica	08:30h Abfahrt ab Heidelberg Parkplatz Anthropogeographie (Berliner Straße 48) 18:15 h Tarvisio : Durchfahrt 18:30 h Rateče : Grenzmarkt Kompas-Shop Grenzmärkte im Dreiländereck Italien, Österreich, Slowenien 19:00 h Planica : Skisprunganlage 19:30 h Ankunft in Kranjska Gora	Physiobus (6P) Glücklerbus (6P) Enterprisebus (6P)  Sobe Kerštanj Greta, Borovška cesta 8, SI-4280, Kranjska Gora Mehrbettzimmer in einem privaten Ferienhaus

<p>Sonntag 1. September</p>	<p>📍 Kranjska Gora 👉 Stadtbesichtigung 📍 Škofja Loka 👉 Stadtbesichtigung 📍 Ljubljana 👉 Stadtbesichtigung</p>	<p>10:15 h Stadtbesichtigung Kranjska Gora 12:15 h Stadtbesichtigung Škofja Loka 📖 Škofja Loka – eine Kleinstadt in Slowenien (Katja Heringer) 16:00 h Ankunft in Ljubljana, Check-in, Hostel Tresor 17:15 h Stadtbesichtigung Ljubljana 📖 Stadtentwicklung von Ljubljana (politisch, soziokulturell, physiognomisch) von seinen Anfängen bis heute (Nina Binder) 21:30 h Hostel Tresor 📖 Ein „slowenisches Wirtschaftswunder?“ – ein Überblick über die aktuelle Wirtschaftsentwicklung des Landes (Vincent Sagardoy)</p>	<p>📍 Hostel TRESOR Čopova 38, 1000 Ljubljana T: +386 1 3002524 Zimmer (10-4-2-2) Protokollantin: Katja Heringer</p>
<p>Montag 2. September</p>	<p>📍 Ljubljana. 👉 Besuch Umweltministerium 👉 Stadtführung ☺ Rest des Tages zur freien Gestaltung</p>	<p>Vormittag: Slowenisches Ministerium für Landwirtschaft und Umwelt</p> <ul style="list-style-type: none"> • 09:00 h: Ankunft in der „Environmental Agency“ des Ministeriums (Begrüßungsansprache: Frau Dr. Piciga, Secretary of the Environmental Directorate of the Ministry of Agriculture and the Envmt.) • 09:10 h: Mateja Koščak (Environmental Directorate): “Environmental Legislation (EPA) Slovenia” • 09:35 h: Eva Polanc (Legislation draft division, natural resources section): “Priorities of the Slovenian Environmental Policy – Protecting Nature” • 10:00 h: Andrej Kranjc (Secretary at the Ministry of Agriculture and the Environment): “Climate Change – the case of Slovenia” • 11:00 h: Leon Gosar (Institute for Water of the Republic of Slovenia): “RBMP in Slovenia: Surface water status and water availability” • 12:00 h: Dr. Darja Piciga (policy advisor, Slovenian State Administration): “Introduction to the Integral Economy – Slovenia as an Emergent Model of an Integral Green Economy (Development Guideline for Environmental Policy 2014-2020 in Slovenia)” • 13:00 h: Ende der Veranstaltung <p>Nachmittag: Stadtführung Ljubljana</p> <ul style="list-style-type: none"> • 15:00 h: Prof. Dr. Dejan Rebernik (LS Urban Geography, GG der Univ. Lj.): Ljubljanski Grad (Burg von Ljubljana); Überblick von der Burg auf die Entwicklung der Stadt im Wandel der Zeiten 	<p>Slovenian Environmental Agency, Vojkova 1b, Ljubljana Protokollanten UM Vincent Sagardoy & Konstantin Badelt Protokollant Stadt Philipp Klink</p>


<p>Dienstag 3. September</p>	<p>📍 Ljubljana. 👉 Besuch Rathaus</p>	<p>Vormittag: Rathaus Ljubljana</p> <ul style="list-style-type: none"> • 10:00 h: Treffen am Rathaus mit Herrn Klement Čepon (zuständig für internationale Beziehungen der Stadt Ljubljana) • 10:30 h: Offizielle Begrüßung durch den Oberbürgermeister von Ljubljana Herrn Zoran Janković • 11:00 h: Matej Gojčič : “Regional Development Policies in Slovenia” (in Zusammenarbeit mit der „Regional Development Agency of the Ljubljana Urban Region (RDA LUR) • 12:00 h: Ende der Veranstaltung 	<p>Municipality of Ljubljana (MOL) Mestni trg 1 1000 Ljubljana</p> <p>Protokollant Patrick Auch</p>
	<p>👉 Besuch Geographisches Institut der Universität Ljubljana</p>	<p>Nachmittag:</p> <ul style="list-style-type: none"> • 15:00 h: Treffen mit Fachvertretern des Geographischen Instituts Begrüßung und Moderation: Prof. Dr. Irma Potočnik Slavič (stellv. Institutsdirektorin) (fachliche Schwerpunkte: ländlicher Raum, Landeskunde Slowenien) <p>Spezialisten für die Fachdiskussionen:</p> <ul style="list-style-type: none"> * Prof. für Politische Geographie (Krisenregionen, Geopolitik, Grenzen, ethische Fragen) * Prof. für Hochgebirgsforschung / alpine Geomorphologie (im letzten Jahr neu eingerichtetes Forschungsfeld) * Prof. für Karstforschung / Paläoklima / Entwicklung der Verkarstung während des Eiszeitalters (in Kalt- und Warmzeiten) * Prof. für Hydrologie (Grundwasser, Wassergüte, Überschwemmungen und Hochwasserschutz) 	<p>Oddelek za geografijo, Filozofska fakulteta, Univerza v Ljubljani Askerčeva 2, 1000 Ljubljana, Slovenija</p> <p>Protokollant Patrick Auch</p>







Abschnitt 2 (Karst; Stützpunkt Hexenberg) Verkarstungsprozesse / Karstlandschaften im „Kras“, der namensgebenden Landschaftsregion der weltweiten Karstforschung			
<p>Mittwoch 4. September</p>	<p>🚗 Ljubljana → Postojna → Cerknica</p> <p>📍 Dom na Slivnica (Haus auf dem Hexenberg)</p> <p>🏞️ Cerkniško Jezero (Zirknitzer See)</p> <p>🏞️ Rakov Škocjan (Rakbachschlucht) Kleine & Große Naturbrücke, Tkalca Jama; Želske Jame</p>	<p>Themenschwerpunkte im Gelände: oberirdischer Karstformenschatz, Zirknitzer See als periodischer See mit mehreren Ponoren, Höhlenruine Rakbachschlucht</p> <p>10:15 h Ankunft auf dem Hexenberg (Slivnica)</p> <p>📖 Wie funktioniert Verkarstung? Kras – namensgebende Landschaft für die Erforschung von Prozessen der Verkarstung (Dolinen Poljen, Uvalas, unterirdische Abflusssysteme, ...) (Konstantin Badelt)</p> <p>📖 Karteninterpretation Blatt Postojna (Florian Bischof)</p> <p>Nachmittagsausflug</p> <p>14:30 h Zirknitzer See (Cerkniško Jezero); bzw. Besuch der zentralen Ponore in der Cerkniško Polje</p> <p>15:30 h Höhlenruine Rakbachschlucht (Rakov Škocjan): Abstieg zur Kleinen Naturbrücke (Veliki naravni most), Wanderung im Bett des Rakbaches zur Tkalca Jama; Befahrung der Tkalca Jama</p> <p>18:30 h Höhlenruine Rakbachschlucht: Große Naturbrücke (Mali naravni most) mit Abstieg mit Wanderung zum Eingang der Zelške Jame (mit Höhlenschwimmen über den ersten See)</p>	<p>📍 Dom na Slivnici 1380 Cerknica T: +386 (0)51/619-489 (Andrej Brecljnik)</p>  <p>Mehrbettzimmer</p> <p>Protokollant Nico Krämer</p>
<p>Donnerstag 5. September</p>	<p>📍 Dom na Slivnica (Haus auf dem Hexenberg)</p> <p>🏞️ Rakov Škocjan (Rakbachschlucht) Zelške Jame</p> <p>📍 Höhlensystem von Postojna (Proteushöhle)</p> <p>📍 Höhlenschloss Predjama</p>	<p>Themenschwerpunkte im Gelände: unterirdischer Karstformenschatz, touristische Highlights im slowenischen Karst: das Karsthöhlensystem von Postojna (Grottenolmhöhle), Höhlenschloss von Predjama (Predjamski grad)</p> <p>Ganztagesausflug</p> <p>10:00 h Höhlenruine Rakbachschlucht: Kleine Naturbrücke, Zelške Jame Besichtigung der Zelške Jame mit Durchquerung (Schlauchboot) zweier Seen und Befahrung der großen Seitengangs (mit Höhlenschlange)</p> <p>16:00 h Höhlensystem Postojna: Besuch der Proteus-Höhle Vivarium (Grottenolm)</p> <p>17:00 h Höhlenschloss Predjama</p>	<p>📍 Dom na Slivnici (siehe oben)</p> <p>Protokollant Florian Bischof</p>

Abschnitt 3 (Adriaküste)			
Geschichte, wirtschaftliche & touristische Entwicklung slowenischen Küstenregion			
Freitag 6. September	<p>📍 Dom na Slivnica 🏰 Škocjanske Jame (Höhlen von St. Kanzian)</p> <p>👉 Sočerb</p>	<p>Themenschwerpunkt im Gelände: Einblicke in das größte bislang bekannte karst-hydrologische System Sloweniens, Kultur-, Wirtschafts- und Sozialgeographie</p> <p>10:15 h Aussichtspunkt Große Doline mit Blick auf St. Kanzian (Škocjan)</p> <p>11:00 h Besuch der Škocjanske Jame</p> <p>14:00 h Burg Sočerb</p> <p>📖 Verlauf und Bedeutung der heutigen slowenischen West- und Nordgrenze im Wandel der Geschichte (Andrea Freisinger)</p> <p>📖 Triest – eine Stadt auf der Suche nach ihrer Identität (Christina Kopp)</p> <p>17:00 h Rückfahrt zum Hexenberg über die Außenbezirke von Triest</p>	<p>📍 Dom na Slivnici (siehe oben)</p> <p>Protokollantin Nina Binder</p>
Samstag 7. September	<p>📍 Dom na Slivnica</p> <p>🚗 Cerknica → Piran</p> <p>👉 Koper (Hafen & Stadtführung)</p> <p>👉 Portorož (Strand / Baden)</p> <p>→ Piran</p> <p>☺ Rest des Tages zur freien Gestaltung</p>	<p>Themenschwerpunkt im Gelände: Italienische Minderheiten in Slowenien; Kulturgeschichte von Istrien, Grenzproblematik, Tourismus</p> <p>11:00 h Stadtbesichtigung Koper</p> <p>📖 Politische Geschichte der Küstenstädte an der Adria – von der Seenrepublik Venetien zu den Nationalstaaten Slowenien und Kroatien (Verena Simon)</p> <p>14:00 h Baden in Portorož</p> <p>17:00 h Ankunft in Piran</p> <p>18:30 h Stadtbesichtigung Piran</p>	<p>📍 ALIBI HOSTEL B14, Piran Bonifacijeva ulica 14, Piran T: +386 31 363 666 Zimmer (2-2-2-4-4-4)</p> <p>Protokollantin Sandra Schick</p>

Abschnitt 4 (Küste – Grenzland – Berge)			
Politische Geographie der slowenisch-italienischen Grenzregion, Geschichte, Vegetationsgeographie, Wirtschaftsgeographie			
<p>Sonntag 8. September</p>	<p>📍 Piran 🚗 Piran → Vršič-Pass (Julische Alpen)</p> <p>👉 Tomaj 👉 Stanjel 👉 Gorizia/Nova Gorica 🚗 Sočatal 👉 Podselo 👉 Kobarid 👉 Trenta (Arboretum Juliana)</p>	<p>Themenschwerpunkt im Gelände: Gorizia / Nova Gorica als geteilte Stadt, Museumsbesuch Kobarid (Kriegsgeschichte (Erster Weltkrieg) am Isonzo), Böden, Vegetation, alpine Höhenstufen und Verkarstung 07:30 h Frühstück und abschließender Rundgang in Piran 10:15 h Ortsanfang von Tomaj 10:45 h Burganlage in Stanjel 📖 Lebensraum Karst (Philipp Klink) 12:00 h Castello di Gorizia (Italien) mit Blick nach Nova Gorica (Slowenien) 14:15 h Denkmal aus dem Zweiten Weltkrieg (Podselo) 15:00 h Museum: kobariski muzej (Kriegsgeschichte (Erster Weltkrieg) am Isonzo) in Kobarid 16:45 h Brücke (Most) über die Soča 17:30 h Trenta: Besuchsversuch des Botanischen Gartens Arboretum Juliana 18:30 h Geologie und morphologische Prozesse rund um den Berggasthof Erjavčeva Koča na Vršiču</p>	<p>↔ Erjavčeva Koča na Vršiču (~4-Bettzimmer) Vršička 90, SI-4280, Kranjska Gora T: +386 51 399 226</p>  <p>Protokollantinnen: Andrea Freisinger (bis Trenta) Jasmin Link (ab Erjavčeva Koča)</p>
<p>Montag 9. September</p>	<p>📍 Erjavčeva Hütte 🚗 Vršič-Pass → Kranjska Gora → Bled → Ukanc</p> <p>🏞️ Sočaquelle (Izvir Soča) (fakultativer Tagesanfang) 🏞️ Trenta (Arboretum Juliana) (fakultativer Tagesanfang)</p> <p>-----</p> <p>👉 Bled (Kurzer Stop am See) 👉 Bohinjsko Jezero (Wocheiner See)</p>	<p>Themenschwerpunkt im Gelände: Kulturelle, industrielle und touristische Entwicklung in der Krajna Vormittags: zwei Alternativangebote (a, b)</p> <p>a. 09:00 h Besuch der Sočaquelle über kurzen Klettersteig (mit Klettergurt und Klettersteigset) b. 09:00 h Besuch Botanischer Garten Arboretum Juliana</p> <p>12:30 h Erjavčeva Hütte 📖 Entwicklung und Bedeutung des Wirtschaftsfaktors Tourismus im Gebiet des heutigen Slowenien (Kathrin Leutz) 15:15 h Einkaufen in Kranjska Gora 16:30 h Kurzer Stop am Bleder See 17:00 h Vorbeifahrt am Wocheiner See 17:30 h Ankunft auf der Hütte Koča pri Savici in Ukanc</p>	<p>↔ Koča pri Savici, Ukanc (Berggasthof) Bohinjsko Jezero, Julische Alpen Kontakt: www.bohinj-info.com</p> <p>Protokollantin: Jasmin Link</p>

Abschnitt 5 (Bergtour von Hütte zu Hütte) Hochgebirgsmorphologie; Glazialmorphologie, Hochgebirgskarst und rezente Formbildungsprozesse am Beispiel der Julischen Alpen Mehrtägige Hochgebirgswanderung mit Rucksack und Tagesverpflegung Klettersteigausrüstung			
Dienstag 10. September	<p>Ⓢ Savica Hütte (653m NN)</p> <p>🌲 Triglav Nationalpark mit Tageswanderung (6 Std.) Aufstieg ins Siebenseen-Tal</p> <p>🌲 Dom na Komni (Berghütte, 1520m NN), (+ 870 hm)</p> <p>🌲 Siebenseenhütte (1685m NN) (+ 340 hm / - 180 hm)</p>	<p>Themenschwerpunkt im Gelände: Morphologische Prozesse und Formen im Hochgebirge zwischen Glazial- und Warmzeiten (Zeugnisse der letzten Eiszeit, rezente Formung und Hochgebirgskarst), Naturparkkonzept Julische Alpen</p> <p>Vormittag: 07:15 h Aufstieg zur Berghütte Dom na Komni (wegen schlechten Wetters kein Aufstieg über die Komarča-Wand)</p> <p>Ab Nachmittag zwei Alternativangebote (a, b)</p> <p>a. Weiterweg zur Koča pri Triglavskih Jezerih (Siebenseenhütte) (bedeckter Karst, Dolinen, Karstgasse, Kluftkarren, Trockental, Schichtfuge)</p> <p>📖 Karteninterpretation Julische Alpen (Patrick Auch)</p> <p>📖 Glazial- und karstmorphologische Entwicklung der Julischen Alpen von der letzten Eiszeit bis heute (Jasmin Link)</p> <p>b. Übernachtung Berghütte Dom na Komni</p>	<p>↔ Koča pri Triglavskih jezerih (Siebenseenhütte) (Berghütte)</p> <p>↔ Dom na Komni (Berghütte)</p> <p>Protokollantin 10.-11. September („mit Schulklassen im Gebirge“) Tabea Hagenbuch Verena Simon</p>
Mittwoch 11. September	<p>Ⓢ Siebenseenhütte</p> <p>🌲 Tageswanderung (ca. 7 Std.) Siebenseen-Tal</p> <p>🌲 Zasavska Koča na Prehodavcih (Berghütte, 2071 m NN) (+ 310 hm / - 20 hm)</p> <p>🌲 Karrenfelder (Karrenformen) (- 50 hm / + 50 hm)</p>	<p>Themenschwerpunkt im Gelände: Glaziale Überformung, nackter Karst, abflusslose Seen des Siebenseentals, rezente Karrenbildung, Hochgebirgsflora und -fauna</p> <p>Weiterverfolgung der beiden am Vortag eingeschlagenen Pfade (a und b)</p> <p>a. 08:00 h Aufstieg von der Siebenseenhütte zur Berghütte Zasavska Koča na Prehodavcih (Aufstieg im Schneeregen und Sturmböen; Eintreffen einer Kaltfront mit Sinken der Schneefallgrenze auf 1800m → alpiner Übergang über die inzwischen verschneite Hribarice (nackter Karst) aktuell zu riskant; deshalb Stornierung der Übernachtung auf der Berghütte Dom Planika und damit notgedrungen auch Streichung der für den nächsten Tag geplanten Triglavbesteigung)</p> <p>11:00 h Kurzausflug zu den benachbarten Karrenfeldern (nackter Karst mit Rillenkarrern, Kluftkarren, Mäanderkarren, Ponor) auf halbem Weg zur Malo Špičje</p> <p>12:00 h Ruhe-Nachmittag auf der Prehodavci-Hütte (mit Wäsche trocknen)</p> <p>b. 12:00 h Abstieg von Dom na Komni zur Koča pri Savici</p>	<p>↔ Zasavska Koča na Prehodavcih (Berghütte)</p> <p>↔ Koča pri Savici, (Berggasthof)</p> <p>Triglav Nationalpark</p> <p>Protokollantinnen 11.-12. September Christina Kopp + Sonja Rentschler (s. folgende Seite)</p>

<p>Donnerstag 12. September</p>	<p>📍 Zasavska Koča na Prehodavcih (2071 m NN)</p> <p>🏞️ Karrenfelder (nackter Karst) nahe Prehodavci-Hütte (- 50 hm / + 50 hm)</p> <p>🏞️ Vodnikov Vršac (Gipfel) (+ 220 hm / - 220 hm)</p> <p>🏞️ Hribarice-Pass (nackter Karst)</p> <p>🏞️ Kanjavec (Gipfel) (+ 580 hm / - 580 hm)</p> <p>Abstieg nach Trenta (- 1450 hm)</p> <p>🏞️ Besuch Izvir Savica (Savica-Wasserfall)</p> <p>📍 Bohinjsko Jezero (Wocheiner See)</p> <p>📍 Trenta (Trenta-Museum)</p>	<p>Weitere Teilung der Gruppe auf der Hütte Zasavska Koča na Prehodavcih (a1 und a2):</p> <p>a1.) 08:00 h Besteigung des Vodnikov Vršac (2194m NN) 09:00 h Aufbruch über die Hribarice Passage zum Westgipfel des Kanjavec (2569m NN)</p> <p>a2.) 09:30 h genauere Inspektion der Karrenfelder auf dem Weg zwischen Prehodavci-Hütte und Malo Špičje</p> <p>a.) 12:30 h gemeinsamer Abstieg von der Prehodavci-Hütte nach Trenta 18:00 h Ankunft Trenta (620m NN)</p> <p>b.) 09:15 h Besichtigung des Savica-Wasserfalls (bei Ukanc) 11:45 h Besichtigung der Heiliggeistkirche am Wocheiner See 12:15 h Fotostopp in Ribčec Laz 13:30 h Besichtigung der Ruska Kapelica (Gedenkkirche für russische Kriegsgefangene (Vršič-Pass, Kurve 8)) 15:00 h Besuch des Trenta-Museums im Besucherzentrum Dom-Trenta</p> <p>Danach Abholaktionen der verschiedenen Gruppen zwischen Ukanc und Trenta</p> <p>ab.) 22:45 h Ankunft der letzten Gruppe auf dem Hexenberg</p>	<p>📍 Dom na Slivnici 1380 Cerknica T: +386 (0)51/619-489 (Andrej Breceljnik)</p>  <p>Mehrbettzimmer</p> <p>Protokollantinnen 11.-12. September</p> <p>Christina Kopp (Karst & Karren) Sonja Rentschler (andere geographisch relevante Aspekte entlang des Wegverlaufs)</p>
<p>Freitag 13. September</p>	<p>📍 Dom na Slivnici</p> <p>🏞️ Križna Jama (Höhle am Kreuzberg) Befahrung auf ca.2 km Länge Überquerung mehrerer Seen mit einem Höhlenschlauchboot (4-5 Std.)</p> <p>🏞️ Cerkniško Jezero (Zirknitzer See)</p> <p>📍 Snežnik</p> <p>📍 Triest</p>	<p>Programmpunkte nach Wahl: (a,b,c)</p> <p>a.) Befahrung Križna Jama bis zum Kalvarienberg (Kalvarija) (4 Stunden) mit Höhlenschlauchbooten) in 2 Gruppen à max. 6 Personen (<i>Helm, Overall, Stirnlampe, Gummistiefel wurden vor Ort gestellt</i>)</p> <p>a1.) 09:00 h Befahrung Križna Jama (Gruppe 1) 14:30 h Mittagsrast am Zirknitzer See (Ponore sind bereits unter Wasser; Beobachtung eines steten Wasserspiegelanstiegs in dem sich während unserer Anwesenheit wieder füllenden Zirknitzer See)</p> <p>a2.) 15:00 h Befahrung Križna Jama (Gruppe 2)</p> <p>b.) 11:15 h Besuch mit Führung im Schloss Snežnik 15:45 h Stadtbesichtigung Triest</p> <p>c.) Entscheidung für einen abschließenden Ruhetag 😊</p>	<p>📍 Dom na Slivnici (siehe oben)</p> <p>Protokollantin: Kathrin Leutz</p>

		<p>21:30 h Wiedersehen und gemeinsamer Abschiedsabend auf dem Hexenberg</p> <ul style="list-style-type: none">  Vegetationsgeographisches Profil Sloweniens von den Alpen bis zur Adriaküste (Tabea Hagenbuch)  Die Region Bled, Wocheiner See (Bohinjsko Jezero) und Julische Alpen – Landwirtschaft und Fremdenverkehr im Überblick (Sonja Rentschler) <p>Abschließend:</p> <ul style="list-style-type: none">  Zusammenfassung der Slowenienexkursion; Exkursionsrevue und Sachfragen aller Art spätabendlicher Ausklang (...) 	
Samstag 14. September	<ul style="list-style-type: none">  Dom na Slivnici  Cerkniško Jezero (Zirknitzer See)  Heimfahrt 	<p>10:00 h Zirknitzer Polje Abschiedsbesuch am Zirknitzer See (Cerkniško Jezero) mit seinen inzwischen wieder vollständig wassergefüllten Abflussbecken und Abflussrinnen</p> <p>10:30 h Heimfahrt über den Karawankentunnel</p> <p>20:00 h Abkunft in Heidelberg</p>	

Letzte Modifikationen gegenüber dem Exkursionsprogramm ex ante:
Freisinger / Gebhardt / Sterr, Dezember 2013

Legende:

Legende:


 Fahrt

 Übernachtung

 Referat

Referent-in / Protokollant-in

Hotspot

 Exkursionspunkt allgemein

 besonderer Exkursionspunkt im Gelände