



DIE GEOGRAPHIE(N) IM KONTEXT DER ZEIT

Vorlesung zur Disziplingeschichte und Wissenschaftstheorie



Jeannine Wintzer

Universität Bern, Geographisches Institut



Insel des Wissens

Vorbereitung:

Langes Plakat mit einer Insel umgeben von Schwemmland, was in Tiefsee übergeht

Spielregeln:

Moderationskarten mit Begriffen beschriften; möglicherweise nach Kategorien wie: Personen, Konzepte, Zitate, Paradigmen usw.

Karten an Studierende verteilen und 10 min zur Besprechung in 2er oder 3er Gruppen ermöglichen



Danach die Karten in Absprache mit den Studierenden auf der Insel verteilen.

Einsatz:

Niveau von Studierenden erfassen
Evaluation innerhalb des Semesters
Prüfungsvorbereitung



Insel des Wissens – Beispiele



Insel des Wissens

Ergebnisse:

Sehr interaktiv

Guter Austausch mit den Studierenden

Man spürt, wo die Defizite sind, daher die Insel des Wissens nicht nur am Ende einer Veranstaltung als Prüfungsvorbereitung machen, sondern auch einmal innerhalb des Semester oder sogar am Anfang eines Seminars, um das Niveau der Studierenden zu erfassen

Ich habe die Insel des Wissens auch schon mit 150 Studierenden in der Vorlesung gemacht, dann braucht man aber eine ganze Einheit nur dafür.

Aber es lohnt sich, zumindest für die Taxonomiestufen 1: kennen, 2: verstehen und 3: anwenden. In höheren Semestern ist die Insel des Wissens eher ungeeignet.

Insel des Wissens – mögliche Begriffe

VertreterInnen: Carl Ritter, Alexander von Humboldt, Hans Bobek, Wolfgang Hartke, Paul Reuber, Ferdinand von Richthofen, Friedrich Ratzel, Alfred Hettner

Paradigmen: Expeditions- und Explorationsgeographie, Perzeptionsgeographie, Institutionalisierung der Geographie, Kritische Geographiem, Critical geopolitics, Humanistic Geographie, Länderkunde, Landschaftsforschung, Kolonialismus, Postkoloniale Geographie, Raumstrukturforschung, Geographische, Konfliktforschung

Was ist Geographie?: Kieler Geographentag, Kausalforschung, Quantitative Revolution, Was ist Humangeographie?, Leistungen der Wahrnehmungsgeographie, Was ist Physische Geographie?

Konzepte: Containerraum, Realistisches Raumkonzept, Konstruktivistisches Raumkonzept, Raumkonzept der Perzeptionsgeographie, Relativistisches Raumkonzept, Absolutes Raumkonzept, Blut und Boden Ideologie, Geographie-Machen, Naturdeterminismus/Geodeterminismus, Orientalismus, Imaginative Geographie, Sozialdarwinismus, Geopolitik, Politische Geographie

Begriffe: Stereotypisierung, Regionalisierung, Hypostasierung, Reifikation, Krise der Wissenschaft